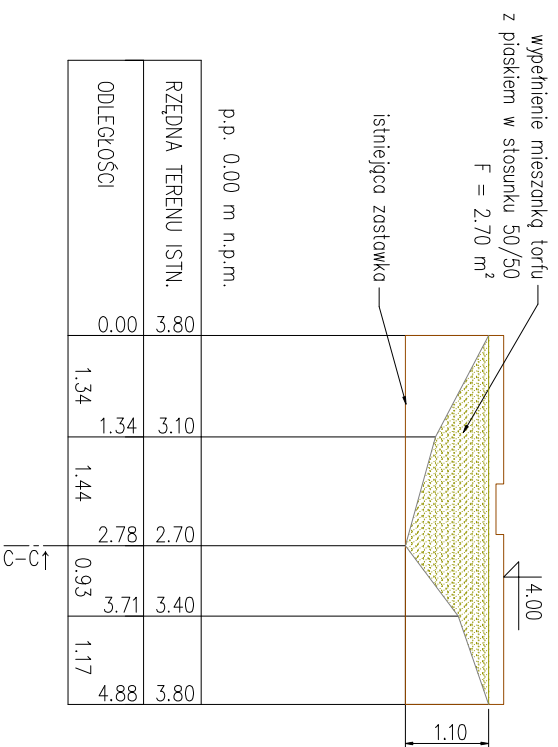
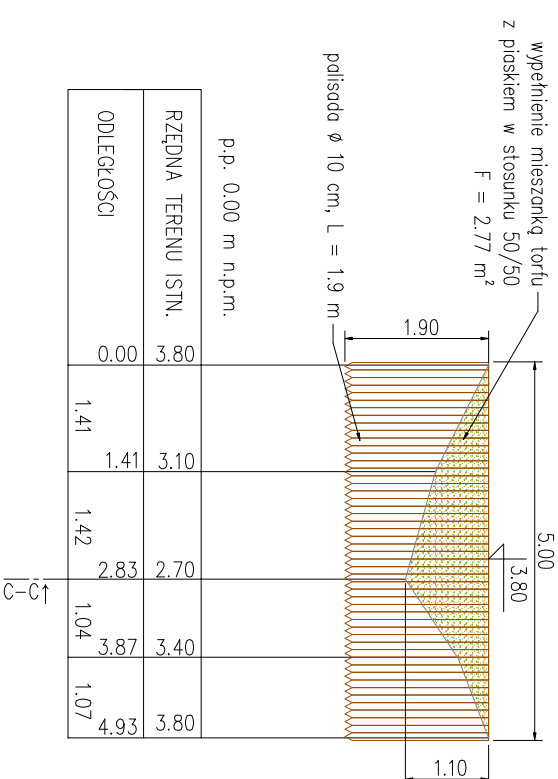


przekrój A-A



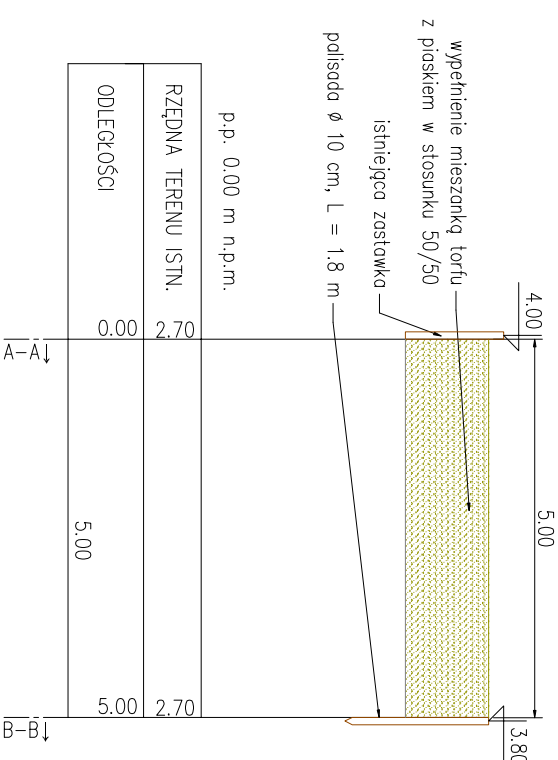
RZĘDNA TERENU ISTN.	3.80	3.10	2.70	3.40	3.80
ODLEGŁOŚCI	0.00	1.34	1.44	2.78	4.88
		1.34	0.93	1.17	

przekrój B-B

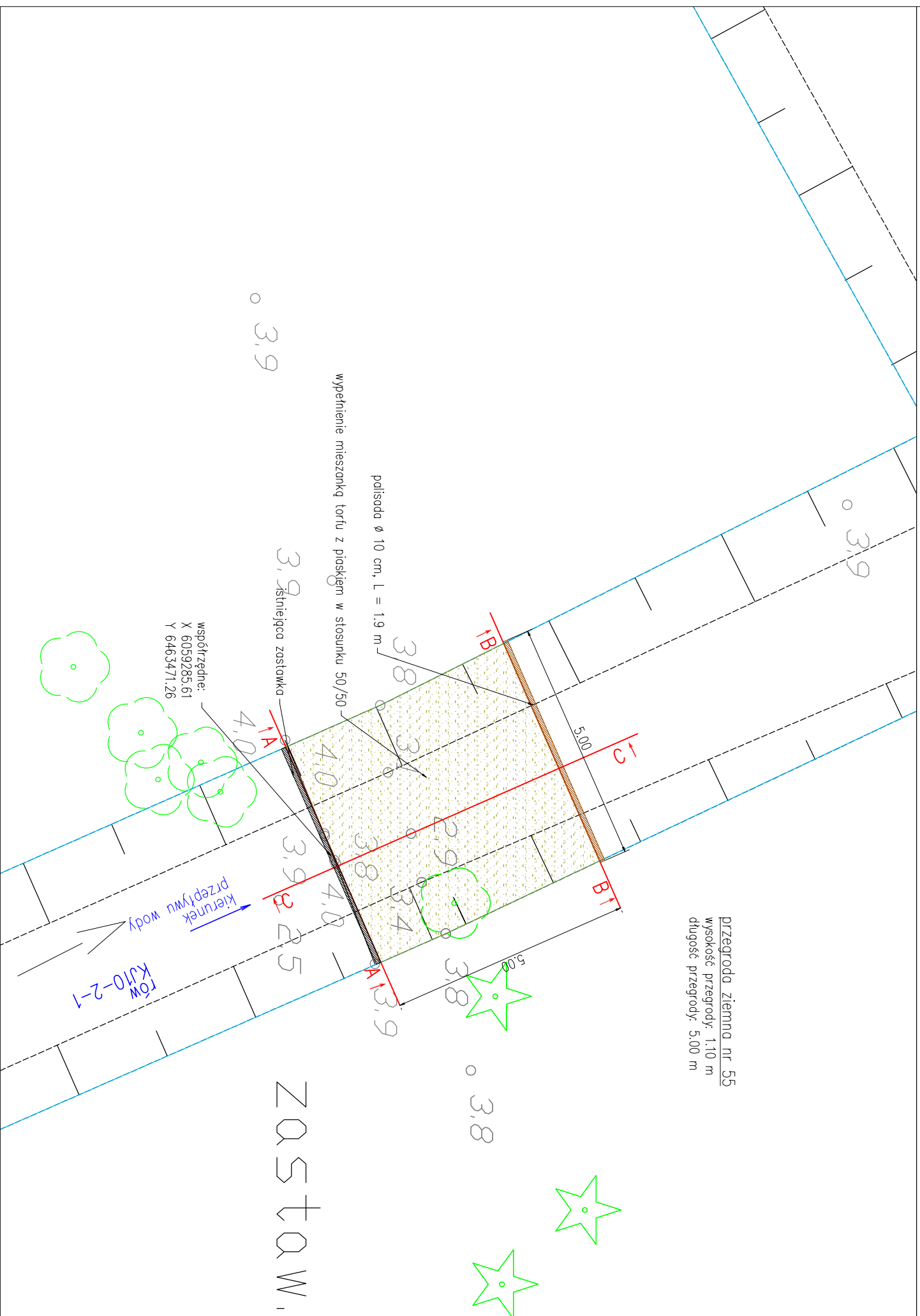



ODLEGŁOŚCI	0.00	1.41	1.42	1.04	1.07
RZĘDNA TERENU ISTN.	3.80	3.10	2.70	3.40	3.80

przekrój C-C



RZĘDNA TERENU ISTN.	2,70	2,70
ODLEGŁOŚCI	0,00	5,00



 ŚRÓDOWNISKO BARTŁOMIEJ SZENDEL		43-300 BIELSKO-BIAŁA, ul. SPORTOWCÓW 11, TEL/FAX: (33) 821 82 12 MAIL: BIURO.SRÓDOWNISKO@WP.PL	
Inwestor: REGIONALNY DYREKTOR OCHRONY ŚRODOWISKA w GDAŃSKU UL. CHMIELNA 54/57, 80-748 GDAŃSK			
Nazwa zadania: "Wykonanie badań hydrologicznych wraz z dokumentacją techniczną zastawek, przepiód i zasypań w obszarze Natura 2000 Bagna Izbickie PLH 220001 w ramach projektu pn. Ochrona siedlisk i gatunków terenów nieleśnych zależnych od wód"			
Stadium: OPERAT WODNOPRAWNY			
Tytuł opracowania: "Operat wodnoprawny na przybudowę urządzeń wodnych, tj. istniejących rowów melioracyjnych na obszarze Natura 2000 Bagna Izbickie PLH 220001"			
Rysunek: Rysunki szczegółowe budowli - przegroda z ziemna nr 55	Numer uprawnień: nr 92 nr 148	Specjalność: biegły z listy wojewody śląskiego zręczoznawca Mn. Śródowniska w zakresie ochrony wód, gospodarki wodnej	Rys. 5.55
Zespół projektowy:			
Autor: mgr inż. Teresa Szendel			Skala: 1:100
Opracował: inż. Bartłomiej Szendel inż. Wojciech Młodnicki	_____	_____	Data: 06.2021